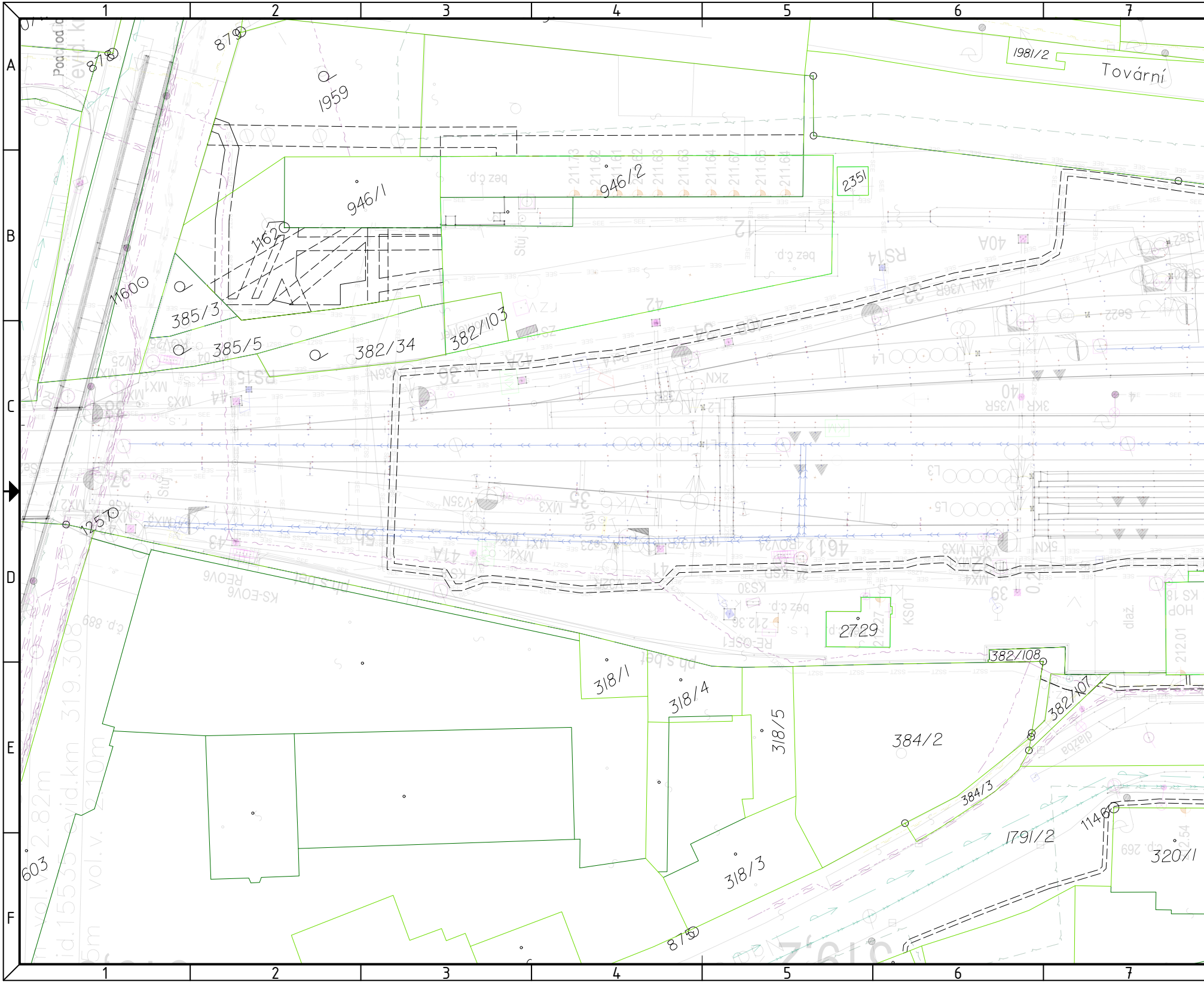
1
2
3
4
5
6
7
A
B
C
D
E
F
879
878
1959
1981/2
Tovární
2351
946/2
946/1
1162
1160
385/3
385/5
382/34
382/103
1257
603
318/1
318/4
318/5
318/3
2729
382/108
382/107
384/2
384/3
1791/2
1146
320/1
875
bez č.p.
211.73
211.62
211.61
211.82
211.63
211.63
211.64
211.67
211.65
211.64
Stůj
RS14
40A
42
35
41A
461
36
RS15
44
43
39
dlaž.
212.01

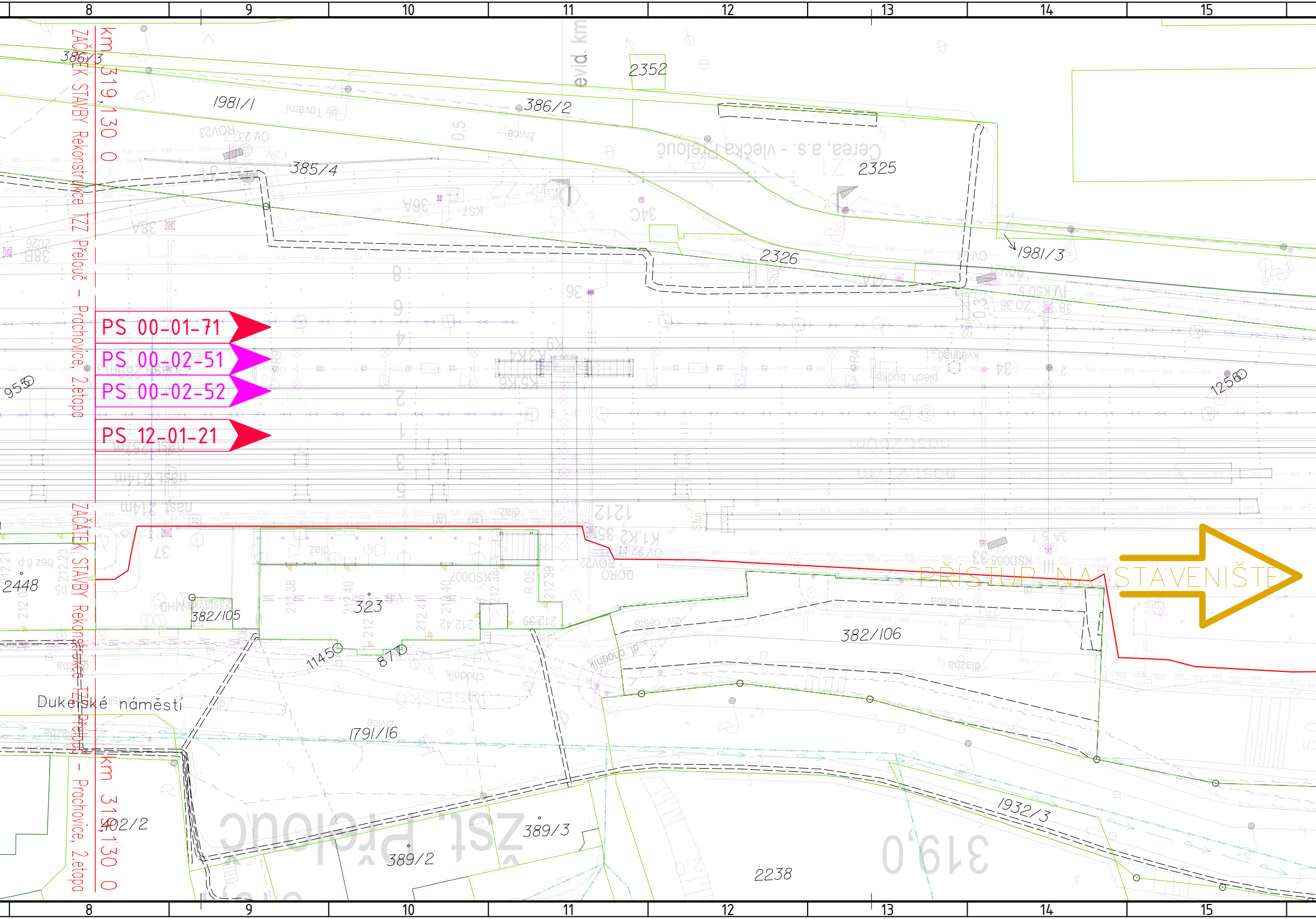
8
9
10
11
12
13
14
15
km 319,130 0
ZAČÁTEK STAVBY Rekonstrukce TZZ Přelouč - Prochovice, 2.etapa
PS 00-01-71
PS 00-02-51
PS 00-02-52
PS 12-01-21
PŘÍSTUP NA STAVENIŠTĚ
386/3
1981/1
386/2
2352
385/4
2325
2326
1981/3
1256
955
2448
382/105
323
1145
877
382/106
Dukelské náměstí
1791/16
402/2
389/3
389/2
2238
1932/3

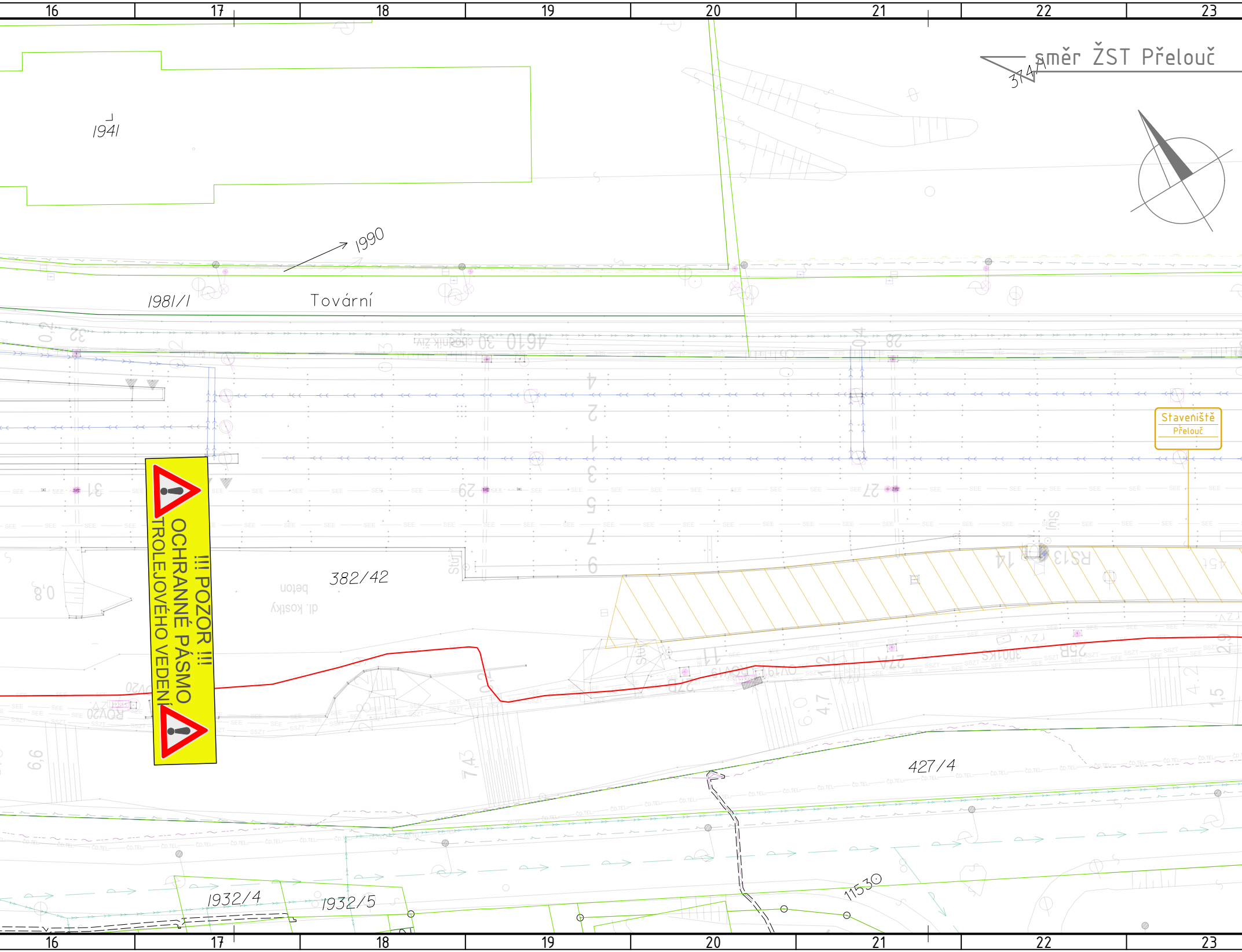
16
17
18
19
20
21
22
23
směr ŽST Přelouč
374/1
1941
1990
1981/1
Tovární
Staveniště
Přelouč
!!! POZOR !!!
OCHRANNÉ PÁSMO
TROLEJOVÉHO VEDENÍ
382/42
427/4
1932/4
1932/5
11530

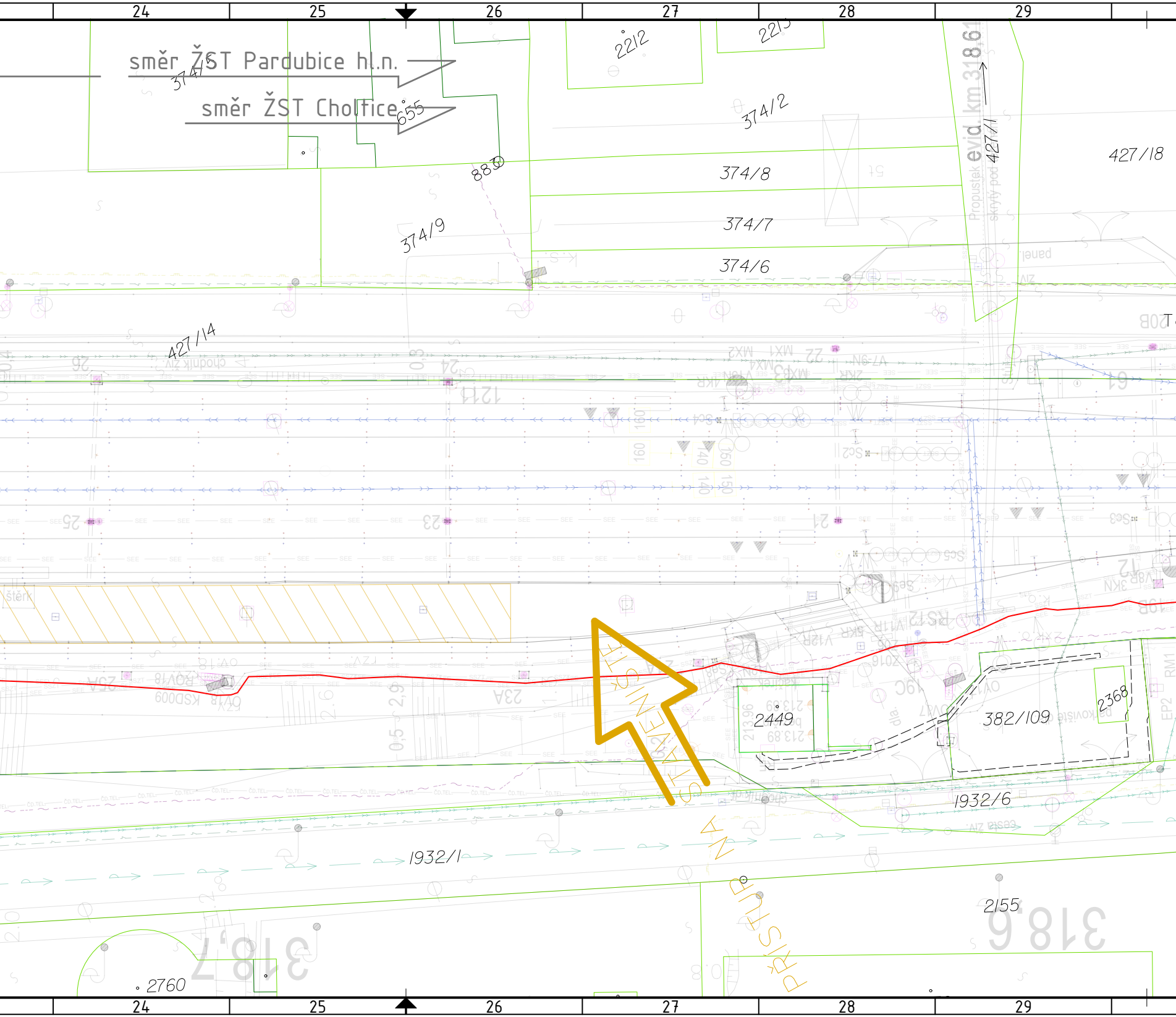
24
25
26
27
28
29
směr ŽST Pardubice hl.n.
směr ŽST Choltice
374/5
655
2212
2213
374/2
374/8
374/7
374/6
374/9
883
427/18
Propustek evid. km 318,61
skrytý pod 427/1
427/14
štěrk
PŘÍSTUP NA STAVENIŠTĚ
2449
382/109
2368
1932/6
1932/1
2155
2760
318,7
318,6

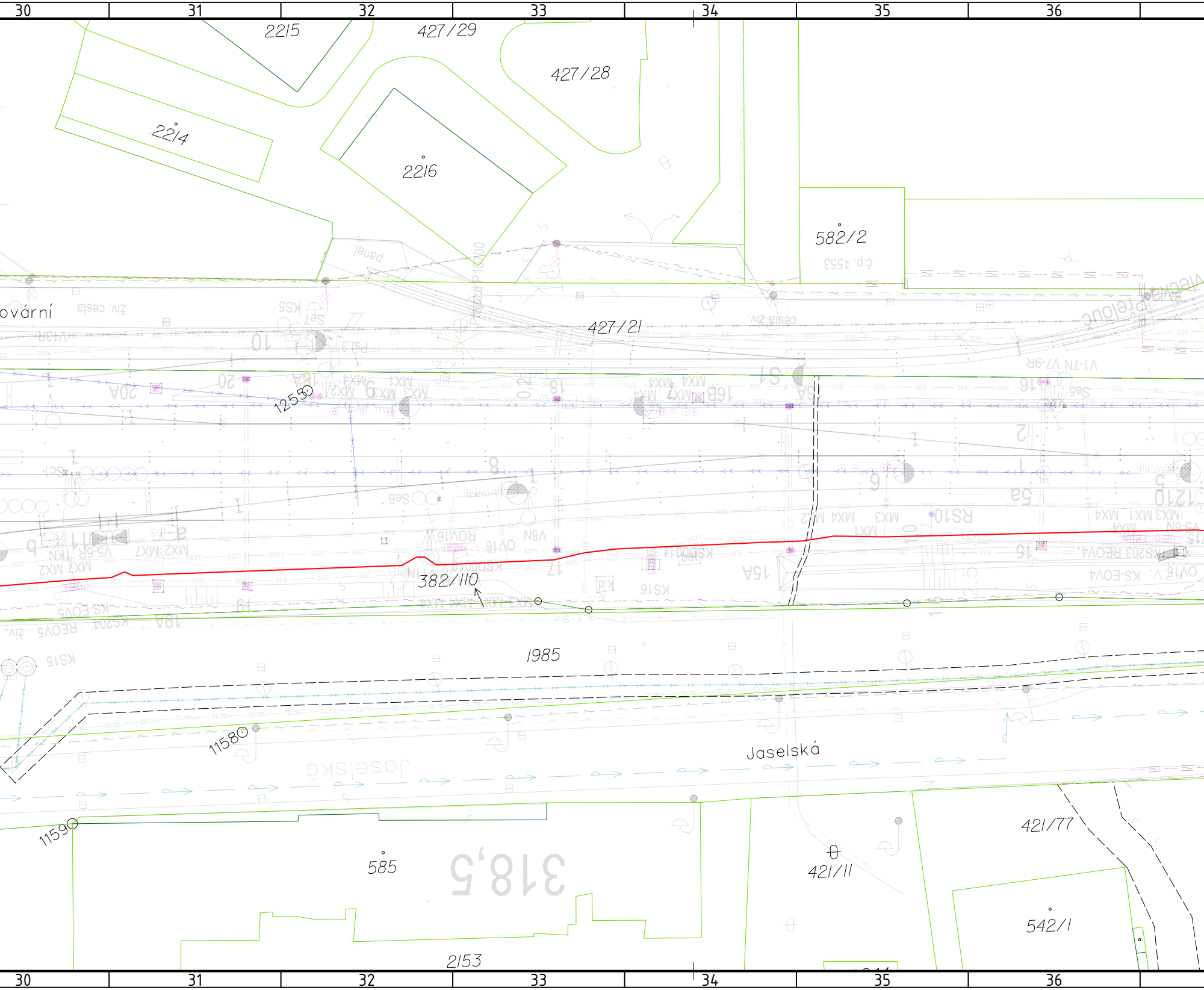

30
31
32
33
34
35
36
2215
427/29
427/28
2214
2216
582/2
ovární
427/21
1255
382/110
1985
1158
Jaselská
1159
585
421/11
421/77
542/1
2153
30
31
32
33
34
35
36

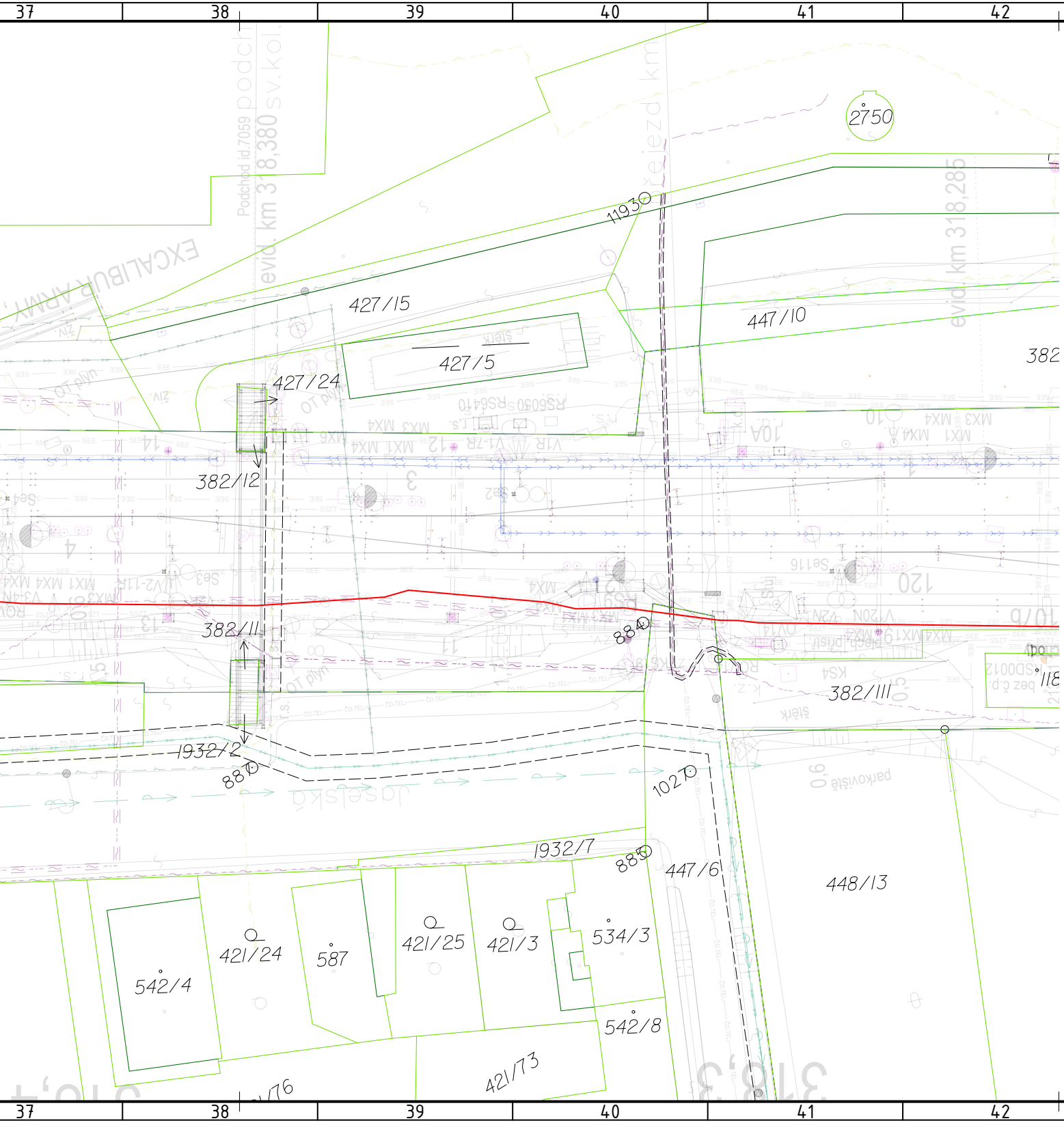
37
38
39
40
41
42
Podchod id.7059
evid. km 318,380
EXCALIBUR ARMY
evid. km 318,285
2750
1193
427/15
427/5
427/24
447/10
382
382/12
382/11
382/III
884
887
1932/2
1027
1932/7
885
447/6
448/13
542/4
421/24
587
421/25
421/3
534/3
542/8
421/73
parkoviště

Legenda grafického značení podle profesí:

—	D.1.1 zabezpečovací zařízení
—	D.1.2 Dálková a místní kabelizace
—	D.1.2.6 Informační systém pro cestujíc
—	D.1.2.7 Jiná sdělovací zařízení
—	D.1.2.9 Rádiové systémy
—	D.2.1.1 Železniční svršek a spodek
—	D.2.1.1 Železniční svršek a spodek – o
—	D.2.1.2 Nástupiště
—	D.2.1.3 Železniční přejezdy
—	D.2.1.4 Mosty a propusty
—	D.2.1.8 Pozemní komunikace
—	D.2.2 Pozemní stavební objekty
—	D.2.3 Trakční a energetická zařízení
—	Demolice/odstranění
—	Plochy zařízení staveniště a provizorní

Legenda grafického značení KN:

—•• —	Hranice KÚ
—	Hranice parcel KN
447/10	Čísla parcel KN
— — —	Hranice pozemku SŽ
— — —	Úprava pozemkové hranice SŽ

Legenda grafického značení stávajících inženýrských sítí:

— ~ — ~ —	CETIN podzemní
— ≈ — ≈ —	CETIN neprovozované
— ~ — ~ —	CETIN nadzemní
— ~ — ~ —	CETIN NN a elektropřípojky
— → — → —	ČEZ NADZEMNÍ DO 1 kV
— → — → —	ČEZ PODZEMNÍ DO 1 kV
— → — → —	ČEZ PODZEMNÍ DO 35kV
— ⇉ — ⇉ —	ČEZ ICT
— → — → —	ČEZ NADZEMNÍ DO 35kV
— → — → —	ČEZ NADZEMNÍ NAD 35kV
— —	PLYN GASNET STL
— —	PLYN GASNET VTL
— —	PLYN Net4GAS VTL
— → —	VAK PARDUBICE VODOVOD
→→→→→	VAK Pardubice KANALIZACE
→→→→→	VS Chrudim kanalizace
—	VS Chrudim mimo provoz
— → —	VS Chrudim vodovod
— → —	RSM voda
— → — → —	FVE Klenovka – přípojka 35kV–kabel V
→→→→→	Obec Kostelec u Heřmanova Městce –
— → — → —	Obec Kostelec u Heřmanova Městce –
— ~ — ~ —	Správa státních hmotných rezerv–sítě
— ~ — ~ —	OSVĚTLENÍ VO – Technické služby měs
— —	OSVĚTLENÍ VO – Heřmanův Městec
— —	OSVĚTLENÍ VO – Jeníkovice
—	ZVN
→→→→→	Město Přelouč – dešťová kanalizace
—SEE—SEE—	SEE
—SEE—SEE—	SEE EOV
—SEE—SEE—	SEE NN
—SSZT—SSZT—	SSZT
— ~ — ~ —	UPC
—ČD.TEL—ČD.TEL—	ČD TELEMATIKA
→→→→→	Obec Kostelec u Heřmanova Městce –

43
44

í

dvodnění

komunikace

'N
dešťová kanalizace
veřejné osvětlení
k bezpečnostním kamerám
ta Přelouč

kanalizace (podklady SEE)

Orientační schéma:

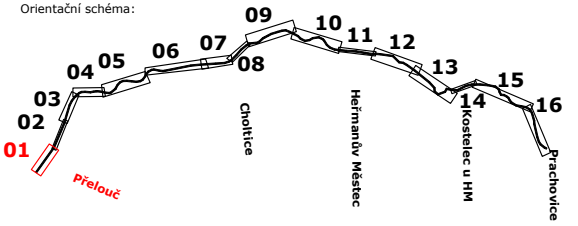
09
10
11
12
04
05
06
07
08
13
15
03
14
16
02
01
Přelouč
Choltice
Heřmanův Městec
Kostelec u HM
Prachovice

Razítko oprávněné osoby:

Podpis: Datum:

Revize:	Datum:	Popis:	Kontroloval:
002	11/2023	PDPS - aktualizovaná, kompletní	Ing. Petr Burda
003	06/2024	PDPS - po připomínkách	Ing. Petr Burda

Stavebník/Investor: **Správa železnic, státní organizace**
Adresa: Dlážděná 1003/7, 110 00 Praha 1

Zástupce investora: Stavební správa východ
Adresa: Nerudova 1, 779 00 Olomouc

SPRÁVA ŽELEZNIC

Zhotovitel stavby: **EXPROJEKT s.r.o.**

Adresa: Heršpická 758/13, 619 00 Brno
Kontakt: T: +420 466 055 111
E: info@exprojekt.cz

EXPROJEKT

Zhotovitel objektu: **DRAWINGS s.r.o.**

Adresa: Opavská 845, 721 00 Ostrava-Svinov
Kontakt: T: +420 533 312 000
E: info@drawings-ov.cz

DRAWINGS

Hlavní projektant (HIP):	Specialista:	Odpovědný projektant:	Zpracovatel:
Ing. Pavel Odehnal	-	Ing. Michal Šobr	Ing. Michal Šobr

Název stavby/akce: **Rekonstrukce TZZ Přelouč - Prachovice**

Označení (S-kód): S621500628

Označení zhotovitele: 2020-202

Název části: Zásady ogranizace výstavby - výkresy

Označení části: B.8.2

Název objektu:

Označení objektu/komplexu:

Název přílohy: **Situace ZOV**

Název dílčí části přílohy: část 1

Číslo přílohy: **01**

Paré:

Kraj:	Katastrální území:	TUDU:
Pardubický	Valy nad Labem [776769]	1541 01

Stupeň dokumentace:	Datum zpracování:	Formáty:	Měřítko:
PDPS	30.11.2023	12 x A4	1:500

S-kód:	Stupeň dokumentace:	Část:	Objekt:	Podobjekt:	Příloha:	Revize:
S 6 2 1 5 0 0 6 2 8	_ P D P S	_ B 8 2 X X	_ X X X X X X X X	X X X	0 1 X X X X	_ 0 0 3